

INFORME DE MONITOREO DE MEDIOS*

Fecha: 16/08/2022

Semana N° 33

Coordinación de Vigilancia Epidemiológica

*Vigilancia basada en eventos de interés epidemiológico mediante el monitoreo de medios abiertos de comunicación locales y nacionales.

Reporte de eventos:

Amenaza	Tema	Medio	Fecha	Resumen	Liga	Prioridad
Biológico	Riesgo de derrumbe en Cuernavaca	El Sol de Cuernavaca	16 agosto 2022	Después de que el fin de semana colapsara el paredón del Puente Ayuntamiento 2000, el cual conecta al centro de la ciudad con el poblado de San Antón, provocando que cuatro viviendas tuvieran que ser desalojadas, el alcalde de Cuernavaca, José Luis Urióstegui Salgado, mencionó que el puente no representaría un riesgo.	https://www.elsoldecuernavaca.com.mx/loca/ayuntamiento-detecta-riesgo-de-derrumbe-en-edificios-cerca-del-puente-2000-8744716.html	Bajo
Biológico	Defunciones por Covid-19	El Sol de Cuernavaca	16 agosto 2022	Sólo durante el mes pasado fallecieron dos mil personas en la República Mexicana a causa del Covid-19, según datos oficiales. La mayoría de ellas fueron hombres, de más de 50 años, no indígenas y con enfermedades preexistentes.	https://www.elsoldecuernavaca.com.mx/mexico/sociedad/bajo-observacion-dos-mil-personas-murieron-en-julio-por-covid-en-mexico-8746389.html	Bajo
Lluvias	Riesgos de hundimientos en Cuernavaca	El Sol de Cuernavaca	15 agosto 2022	Debido al socavón que se presentó en Lomas de Cortés el pasado domingo 14 de agosto, el secretario de Obras Públicas de Cuernavaca, Alejandro Rosas López, dijo que esto se debe a una nueva erosión pues en semanas pasadas también se habría arreglado una parte de la superficie en el mismo lugar, por lo que hizo hincapié en que la erosión que se había presentado no corresponde a la misma que se había arreglado con anterioridad sino a un colapso en la tubería continua a la antes mencionada.	https://www.elsoldecuernavaca.com.mx/poli/ciaca/obras-publicas-evalua-riesgo-de-mas-hundimientos-en-calles-de-cuernavaca-8744981.html	Bajo
Lluvias	Sin registro de inundaciones en Jojutla	El Sol de Cuernavaca	15 agosto 2022	"Que no haya inundaciones también debe ser noticia", manifestó Miguel Ángel Olvera Torres, director de Protección Civil y Bomberos de Jojutla, quien advierte que solo han tenido problemas con la basura en las coladeras, por lo que hizo un llamado a la población a evitar arrojar basura en la calle para evitar taponamientos y encharcamientos de agua.	https://www.elsoldecuernavaca.com.mx/loca/no-se-han-registrado-inundaciones-en-jojutla-8745837.html	Bajo
Biológico	Segundo caso de Viruela Símica	El Sol de Cuernavaca	15 agosto 2022	La Secretaría de Salud en Morelos confirmó este 15 de agosto el segundo caso de viruela símica , mejor conocida como viruela del mono, en la entidad. El primer caso se reportó el pasado sábado 13.	https://www.elsoldecuernavaca.com.mx/loca/se-confirma-nuevo-caso-de-viruela-del-mono-en-morelos-8742586.html	Bajo
Biológico	Segundo caso de Viruela Símica	La Unión	15 agosto 2022	La Secretaría de Salud de Morelos dio a conocer que ya son dos los casos oficialmente confirmados de viruela del mono en la entidad. El segundo es un varón joven, identificado en el municipio de Cuernavaca.	https://www.launion.com.mx/morelos/sociedad/noticias/211609-confirman-segundo-caso-de-viruela-simica-en-morelos.html	Bajo
Biológico	Municipio con riesgo de contagios Covid-19	La Unión	15 agosto 2022	Si bien no aumentaron, tampoco disminuyeron esta semana los municipios con colonias con alto riesgo de contagio de covid-19.	https://www.launion.com.mx/morelos/zona-sur/noticias/211622-se-mantienen-nueve-municipios-del-surponiente-con-riesgo-de-contagio-covid.html	Bajo



<http://ssm.gob.mx>



Servicios de Salud Morelos



@MorelosSalud

Callejón Borda N°3 Col. Centro C.P. 62000
Teléfono (777) 312 62 31 / 314 33 36 ext. 222

**Calle Gómez Azcárate No. 205, Col. Lomas de la Selva
C.P. 62270, Cuernavaca, Morelos. Tel.: 777 102 25 56**

Amenaza	Tema	Medio	Fecha	Resumen	Liga	Prioridad
Lluvias	Riesgo de derrumbe en Cuernavaca	La Unión	16 agosto 2022	La Comisión Estatal del Agua (Ceagua) replicó en un comunicado la información que emite el Servicio Meteorológico Nacional (SMN) referente a las temperaturas para la tercera semana del mes de agosto, en la cual se prevé tiempo inestable, cielo nublado y posibles tormentas y lluvias moderadas.	https://www.launion.com.mx/morelos/avances/noticias/211575-tiempo-inestable-y-posibilidades-de-lluvia-para-esta-semana-en-morelos-ceagua.html	Bajo
Lluvias	Afectaciones por lluvias	Lo de Hoy	16 agosto 2022	Según reportó a Coordinación Estatal de Protección Civil, en Cuernavaca se presentó el colapso de una barda perimetral sobre el kilómetro 87 del paso exprés, siendo atendido por personal del Caminos y Puentes Federales (Capufe).	https://morelos.lodehoy.com.mx/estado/2022/08/15/20942/las-inundaciones-provocaron-afectaciones-en-las-viviendas	Bajo
Lluvias	Prevención de inundación en Yautepéc	Lo de Hoy	16 agosto 2022	Para garantizar la seguridad de los habitantes del municipio, en Yautepéc, trabajos previos de desazolve sobre el río que atraviesa la cabecera municipal , Octavio Rojas Montaña, director de Protección Civil de Yautepéc, indicó que éstos han dado buenos resultados al evitar desbordamientos e inundaciones.	https://morelos.lodehoy.com.mx/estado/2022/08/15/21010/trabajos-preventivos-en-rio-yautepec-han-dado-buenos-resultados-para-evitar	Bajo



<http://ssm.gob.mx>



Servicios de Salud Morelos



@MorelosSalud

Callejón Borda N°3 Col. Centro C.P. 62000
Teléfono (777) 312 62 31 / 314 33 36 ext. 222

**Calle Gómez Azcárate No. 205, Col. Lomas de la Selva
C.P. 62270, Cuernavaca, Morelos. Tel.: 777 102 25 56**

INFORME DE RIESGOS METEOROLÓGICOS

Fecha: 16/08/2022

Semana N° 33

Coordinación de Vigilancia Epidemiológica

Fuente: Servicio Meteorológico Nacional de México, CONAGUA.

LLUVIAS PUNTUALES INTENSAS CON DESCARGAS ELÉCTRICAS Y CAÍDA DE GRANIZO EN ZONAS DE SONORA, CHIHUAHUA, SINALOA, DURANGO, NAYARIT, JALISCO, OAXACA Y CHIAPAS

Para hoy, el **monzón mexicano** continuará en el noroeste de México y en interacción con un **sistema de baja presión** sobre Chihuahua, ocasionarán lluvias puntuales intensas con posibles granizadas en Sonora, Sinaloa, Chihuahua y Durango y lluvias muy fuertes en Coahuila, así como lluvias puntuales fuertes en la Península de Baja California. Asimismo, un **canal de baja presión** que se ubicará sobre el occidente y centro del territorio, en interacción con la entrada de humedad del Océano Pacífico, así como con **inestabilidad en niveles altos de la atmósfera**, originarán lluvias puntuales fuertes a muy fuertes en zonas del norte, occidente, centro y sur del territorio mexicano, incluido el Valle de México, siendo puntuales intensas en Jalisco y Nayarit. Por otra parte, la **onda tropical Núm. 22**, que recorrerá el sur del litoral del Pacífico y la entrada de humedad del Mar Caribe y Golfo de México, generarán lluvias puntuales intensas en Oaxaca y Chiapas, puntuales fuertes en Tabasco, a muy fuertes en el oriente de la República Mexicana, así como chubascos en el noreste de México y estados de la Península de Yucatán. Las lluvias mencionadas estarán acompañadas de descargas eléctricas, rachas de viento y posible caída de granizo, asimismo, podrían incrementar los niveles de ríos y arroyos, y ocasionar deslaves e inundaciones en zonas bajas. Finalmente, continuará el ambiente vespertino cálido a caluroso en la mayor parte de los estados de la República, con temperaturas máximas vespertinas muy calurosas, superiores a los 40°C en zonas de Baja California y Sonora.

Las lluvias se acompañarán de descargas eléctricas, vientos fuertes y probable caída de granizo. Asimismo, podrían ocasionar incremento en los niveles de ríos y arroyos, deslaves e inundaciones

Intervalos de chubascos con lluvias puntuales fuertes (25-50mm):


Baja California Sur, San Luis Potosí, Colima, Hidalgo, Tlaxcala, **Morelos** y Tabasco.

Temperaturas Máximas de 30-35 °C:

Chihuahua, Zacatecas (norte), Nayarit, Jalisco (costa), Colima, Puebla (suroeste), **Morelos (sur)**, Chiapas, Veracruz y Tabasco.

Pronóstico en región Mesa Central:

Cielo nublado con probabilidad de lluvias en las primeras horas del día y bancos de niebla en zonas serranas de la región. **Por la tarde, probabilidad de lluvias puntuales** muy fuertes en Guanajuato, Querétaro, y Puebla y puntuales **fuertes en Hidalgo, Tlaxcala y Morelos, las cuales podrían generar deslaves e inundaciones; todas con descargas eléctricas y posible caída de granizo.** Ambiente fresco por la mañana, siendo frío en zonas montañosas de Tlaxcala y Puebla. Por la tarde, ambiente templado a cálido. Viento de componente este de 10 a 20 km/h en la región, con rachas de 30 a 40 km/h en zonas de tormenta.



<http://ssm.gob.mx>



Servicios de Salud Morelos



@MorelosSalud

Callejón Borda N°3 Col. Centro C.P. 62000
Teléfono (777) 312 62 31 / 314 33 36 ext. 222

**Calle Gómez Azcárate No. 205, Col. Lomas de la Selva
C.P. 62270, Cuernavaca, Morelos. Tel.: 777 102 25 56**

INFORME DE MONITOREO VOLCÁNICO Y SISMOLÓGICO

Fecha: 16/08/2022

Semana N° 33

Coordinación de Vigilancia Epidemiológica

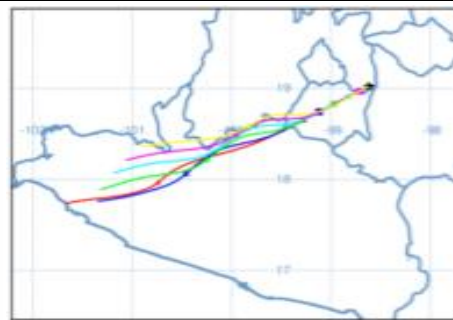
Fuente: Servicio Sismológico Nacional, UNAM. / Centro nacional de Prevención de Desastres (CENAPRED)-SEGOB, SENEAM-SCT y NOAA.

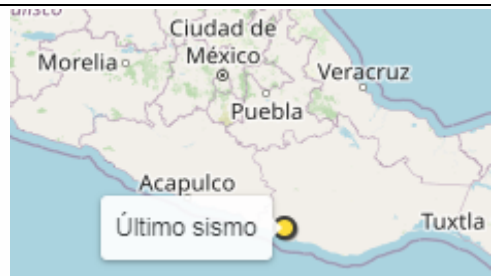
En las últimas 24 horas, mediante los sistemas de **monitoreo del volcán Popocatepetl**, se detectaron **19 exhalaciones de baja intensidad, acompañadas de vapor de agua, gases volcánicos y en ocasiones ligeras cantidades de ceniza**. Adicionalmente, se contabilizaron **12 minutos de tremor de alta frecuencia y baja amplitud**. Al momento de este reporte las condiciones hidrometeorológicas impiden la visibilidad al cráter, previamente **se observó una ligera emisión intermitente de vapor de agua y gas con dirección Oeste- Noroeste (ONO)**.

NIVEL DE ALERTA	SEMAFORO	AMARILLO-FASE 2	RECOMENDACIONES PARA LA FASE AMARILLO FASE 2
	<p>El volcán presenta incremento en su actividad, con explosiones esporádicas:</p> <ul style="list-style-type: none">● Pluma continua de vapor de agua y gas.● Caída de ceniza leves a moderadas en poblaciones cercanas.● Lanzamiento de fragmentos incandescentes y posibilidad de flujos piroclásticos de corto alcance asociado a las explosiones.● Crecimiento y destrucción de domos de lava.● Flujos de lodo o escombros de corto alcance.		<ol style="list-style-type: none">1. Continuar con el radio de seguridad de 12 km, por lo que la permanencia en esa área no está permitida.2. Controlar el tránsito entre Santiago Xalitintla y San Pedro Nexapa, vía Paso de Cortés.3. A las autoridades de Protección Civil, mantener sus procedimientos preventivos, de acuerdo con sus planes operativos.4. A la población se le recomienda eleva la atención a los avisos de las autoridades de su localidad y se exhorta a no acercarse al volcán, y mucho menos al cráter.5. Mantenerse fuera de cañadas ante posibles flujos de lodo, principalmente en temporada de lluvias.

PRONOSTICO DE CAIDA DE CENIZA

En caso de una exhalación de ceniza volcánica, **el pronóstico de trayectoria hacia el suroeste**, (simulando exhalación cada hora en las próximas 6 horas) a su paso por la zona sureste del Estado de México; **zona noreste, centro y oeste-suroeste del estado de Morelos** y zona norte del estado de Guerrero, para las **primeras 12 horas de pronóstico**, (14:00 a las 02:00 hora local). Posteriormente para las últimas 12 horas de pronóstico, (02:00 a las 14:00 hora local del día siguiente), las trayectorias continuarán sobre la zona suroeste del Estado de México; **zona oeste-suroeste del estado de Morelos** y zona norte, noroeste y oeste del estado de Guerrero.



SISMOS	<p>Se registró sismo de magnitud de 3.2 grados Richter, a las 04:31:53 hrs con localización del epicentro a 26 km al sureste de Pinotepa Nacional, Oaxaca.</p> <p>NO PERCIBIDO EN EL ESTADO DE MORELOS.</p>	
	<p>REPORTE DE DAÑOS A LA POBLACION</p> <p>PROTECCIÓN CIVIL</p> <p>Sin reporte de daños a la población ni a la infraestructura en salud.</p>	



<http://ssm.gob.mx>



Servicios de Salud Morelos



@MorelosSalud

Callejón Borda N°3 Col. Centro C.P. 62000
Teléfono (777) 312 62 31 / 314 33 36 ext. 222

**Calle Gómez Azcárate No. 205, Col. Lomas de la Selva
C.P. 62270, Cuernavaca, Morelos. Tel.: 777 102 25 56**


INFORME DE MONITOREO DE TEMPERATURAS Y CALIDAD DEL AIRE

Fecha: 16/08/2022

Semana N° 33

Coordinación de Vigilancia Epidemiológica

Fuente: Comisión Estatal de Agua (CEAGUA)



PRONOSTICO DE TEMPERATURAS POR MUNICIPIO

Municipio	Min.	Max.	Municipio	Min.	Max.
Amacuzac	17°	34°	Tepalcingo	18°	31°
Cuautla	16°	28°	Ayala	18°	32°
Jiutepec	15°	28°	Huitzilac	08°	21°
Temixco	17°	33°	Tepoztlán	15°	28°
Tlaltizapan	19°	34°	Zacualpan	13°	25°
Axochiapan	13°	33°	Tlalquitenango	20°	34°
Cuernavaca	13°	25°	Puente de Ixtla	19°	34°
Jojutla	19°	33°			

TEMPERATURAS MÁXIMAS Y MÍNIMAS, ULTIMAS 24 HRS

Mínimas

Huitzilac	08° 21°
Tetela del Volcán	10° 20°
Totolapan	11° 22°
Ocuituco	12° 22°

Máximas

Tlalquitenango	20° 34°
Jojutla	19° 33°
Axochiapan	17° 33°
Zacatepec	19° 29°



CALIDAD DEL AIRE

ÍNDICE AIRE Y SALUD	NIVEL DE RIESGO ASOCIADO	RECOMENDACIONES	
		GRUPOS SENSIBLES	PARA TODA LA POBLACIÓN
<p>Estación de Monitoreo Cuernavaca Centro, Morelos</p> <p>42 Bueno</p> <p>Updated on Tuesday 6:00 Temp.: 31°C</p> <p>Current Past 48 hours data</p> <p>PM2.5 AQI 42</p> <p>PM10 AQI 3</p>	<p>Bajo</p> <p>Se considera que el riesgo es mínimo.</p>	<p>Disfruta las actividades al aire libre.</p>	



<http://ssm.gob.mx>



Servicios de Salud Morelos



@MorelosSalud

Callejón Borda N°3 Col. Centro C.P. 62000
Teléfono (777) 312 62 31 / 314 33 36 ext. 222

Calle Gómez Azcárate No. 205, Col. Lomas de la Selva
C.P. 62270, Cuernavaca, Morelos. Tel.: 777 102 25 56

INFORME DE MONITOREO EPIDEMIOLÓGICO

Fecha: 16/08/2022

Semana N° 33

Coordinación de Vigilancia Epidemiológica

Fuente: Jurisdicciones Sanitarias del estado de Morelos.

JURISDICCION SANITARIA I:

👉 SIN EVENTOS EXTRAORDINARIOS.

JURISDICCION SANITARIA II:

👉 SIN EVENTOS EXTRAORDINARIOS.

JURISDICCION SANITARIA III:

👉 SIN EVENTOS EXTRAORDINARIOS.

SISTEMA NOTINMED

○ Brote de ENFERMEDAD, municipio o localidad, Estado.

- 👉 Folio:
- 👉 Municipio:
- 👉 Lugar:
- 👉 Población afectada: (casos confirmados)
- 👉 Defunciones:
- 👉 Fecha de inicio de brote:
- 👉 Caso índice:
- 👉 Tasa de ataque:
- 👉 Tasa de letalidad:
- 👉 Fecha probable de cierre de brote:



<http://ssm.gob.mx>



Servicios de Salud Morelos



@MorelosSalud

Callejón Borda N°3 Col. Centro C.P. 62000
Teléfono (777) 312 62 31 / 314 33 36 ext. 222

**Calle Gómez Azcárate No. 205, Col. Lomas de la Selva
C.P. 62270, Cuernavaca, Morelos. Tel.: 777 102 25 56**

EVENTOS EN SEGUIMIENTO

○ **NOMBRE DEL EVENTO**

- DESCRIBIR LA INFORMACIÓN ADICIONAL Y SOBRESALIENTE CON LA QUE SE CUENTA.

Eventos o brotes que se les esté dando seguimiento, PUEDEN SER SITUACIONES QUE SON RELEVANTES PARA LA SALUD DE LA POBLACION, POR EJEMPLO, FENÓMENOS SOCIOORGANIZATIVOS COMO CARAVANAS MIGRANTES, INTOXICACIONES POR GAS LP, FUGAS DE PRODUCTOS QUIMICOS PELIGROSOS EN ÁREAS URBANIZADAS, CONTAMINACION DE AGUA Y ALIMENTOS, SALUD ANIMAL, INCENDIOS FORESTALES, ETC.

DATOS IMPORTANTES: Casos adicionales, recuperados, defunciones, resultados de laboratorio o eventos relacionados, personas desplazadas o evacuadas, si se activaron refugios, etc.

LOCALIDADES CON LLUVIAS MÁXIMAS REGISTRADAS EN LAS ÚLTIMAS 24 HORAS.

Inserte un registro de las lluvias en el estado en las últimas 24 h.

Municipios y localidades que han presentado tormentas eléctricas, tormentas de granizo y especifique

Fuente: Coordinación de Urgencias Epidemiológicas y desastres

EVENTOS METEOROLÓGICOS EN SEGUIMIENTO POR DAÑOS A LA SALUD

TIPO DE EVENTO	LOCALIDAD AFECTADA	DESCRIPCIÓN
Reportar tornados, vientos fuertes, eventos de norte, marejadas, mar de fondo, deslaves, inundaciones, tormentas inusuales, sequías, casos y defunciones asociados a temperaturas naturales extremas etc.	Nombre de las localidades o municipios afectados	Daños a la salud de la población. Daños a la infraestructura en salud, refugios habilitados y dónde, refugios activos dónde y con cuántas personas.

ÍNDICE AIRE Y SALUD	NIVEL DE RIESGO ASOCIADO	RECOMENDACIONES	
		GRUPOS SENSIBLES	PARA TODA LA POBLACIÓN
	Bajo Se considera que el riesgo es mínimo.	Disfruta las actividades al aire libre.	
	Moderado Las personas sensibles pueden experimentar síntomas respiratorios (asmáticos), posible agravamiento de enfermedad pulmonar y cardiaca en personas con enfermedad cardiopulmonar y adultos mayores.	Considera reducir las actividades físicas vigorosas al aire libre.	Disfruta las actividades al aire libre.
	Alto Para todos los contaminantes criterio existe probabilidad de disminución en la capacidad	Evita las actividades físicas (tanto moderadas como vigorosas) al	Reduce las actividades físicas vigorosas

Callejon Borda N° 5 Col. Centro C.P. 62000
Teléfono (777) 312 62 31 / 314 33 36 ext. 222

Calle Gómez Azcárate No. 205, Col. Lomas de la Selva
C.P. 62270, Cuernavaca, Morelos. Tel.: 777 102 25 56

	<p>pulmonar en personas sanas. Incremento en la probabilidad de aparición de síntomas respiratorios en personas sensibles (niños, ancianos, personas con deficiencias nutricionales, personas que realizan actividades en exteriores, ciclistas, trabajadores).</p> <p>En personas con enfermedades respiratorias (EPOC, asma) y cardíacas (angina de pecho) hay aumento en la probabilidad de agravamiento y disminución en la tolerancia de la actividad física, así como mayor probabilidad de muertes prematuras en personas con enfermedad cardíaca o pulmonar</p>	aire libre.	al aire libre.
	<p>Muy Alto</p> <p>Para todos los contaminantes criterio, mayor probabilidad de presencia de síntomas respiratorios en población general. Agravamiento de síntomas respiratorios en poblaciones sensibles (niños, adultos mayores, personas que trabajan en exteriores, ciclistas) y en personas con enfermedad pulmonar (EPOC y asma).</p> <p>Incremento en síntomas cardiovasculares, como dolor precordial, en personas enfermas del corazón, así como mayor probabilidad de muertes prematuras en personas con enfermedad cardíaca o pulmonar.</p>	<p>- No realices actividades al aire libre. - Acudir al médico si se presentan síntomas respiratorios o cardíacos.</p>	<p>Evita las actividades físicas moderadas y vigorosas al aire libre.</p>
	<p>Extremadamente Alto</p> <p>Para todos los contaminantes criterio, incremento en la probabilidad de síntomas severos respiratorios en población general.</p> <p>Serios efectos respiratorios y agravamiento de síntomas en personas sensibles (niños, adultos mayores, persona con deficiencias nutricionales) y en personas con enfermedad pulmonar (asma y EPOC). Agravamiento de síntomas cardiovasculares en enfermos del corazón (como angina de pecho) e incremento en la probabilidad de muerte prematura en personas con enfermedad pulmonar y cardíaca.</p>	<p>- Permanece en espacios interiores. - Acudir al médico si se presentan síntomas respiratorios o cardíacos.</p>	

Fuente: <http://www.aire.cdmx.gob.mx/>



<http://ssm.gob.mx>



Servicios de Salud Morelos



@MorelosSalud

Callejón Borda N°3 Col. Centro C.P. 62000
Teléfono (777) 312 62 31 / 314 33 36 ext. 222

**Calle Gómez Azcárate No. 205, Col. Lomas de la Selva
C.P. 62270, Cuernavaca, Morelos. Tel.: 777 102 25 56**